






Situace ZOV - etapa 1
M 1:500



Legenda:

-  prováděná etapa
-  zaměření skutečného stavu
-  katastrální mapa
-  přístupy na stavební pozemek
-  **Z2** provizorní SDZ

Poznámka:
Objízdné trasy, viz E3.1.2
Stávající dopravní značení v rozporu s přechodnou úpravou bude zakryto dle TP 66

Č.	Datum	Popis	Vypracoval	Schválil
REVIZE				

ČistopisSouřadnicový systém S-JTSK, Výškový systém Bpv

Objednatel:

Středočeský kraj
Zborovská 81/11,
150 21 Praha 5



Navrhl/vypracoval: Ing. Jan Lambert	Zodpovědný projektant: Michaela Linkeová	Zhotovitel:  Bezová 1658 147 14 Praha 4 IČ: 40763439 DIČ: CZ40796769	Podzhotovitel: 4roads s.r.o.  Jugoslávských partyzánů 1426/7 160 00 Praha 6 +420 778712814
Technická kontrola: Ing. Pavel Paška	Hlavní inženýr projektu: Ing. Karel Fazekas		

Kraj: Středočeský kraj	Čís.sm.obj.:	1817300
Katastrální území: Slaný, Blahonice, Knovíz, Drnov, Žižice	Čís.akce:	18014
Akce: III/23644 a III/10142 Slaný - Žižice	Datum:	08/2018
	Stupeň:	PDPS
	Formát:	2xA4
	Měřítko:	1:500
Část: E - Zásady organizace výstavby	Číslo kopie:	Číslo přílohy: E2.1.4
Příloha: Situace ZOV - Etapa 1 - část 4		